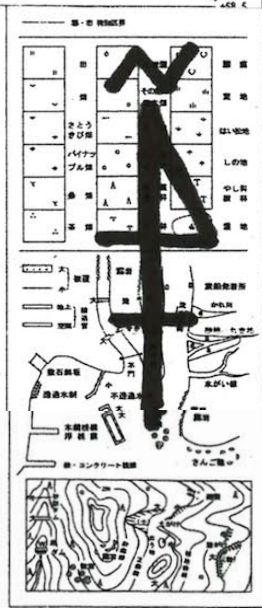
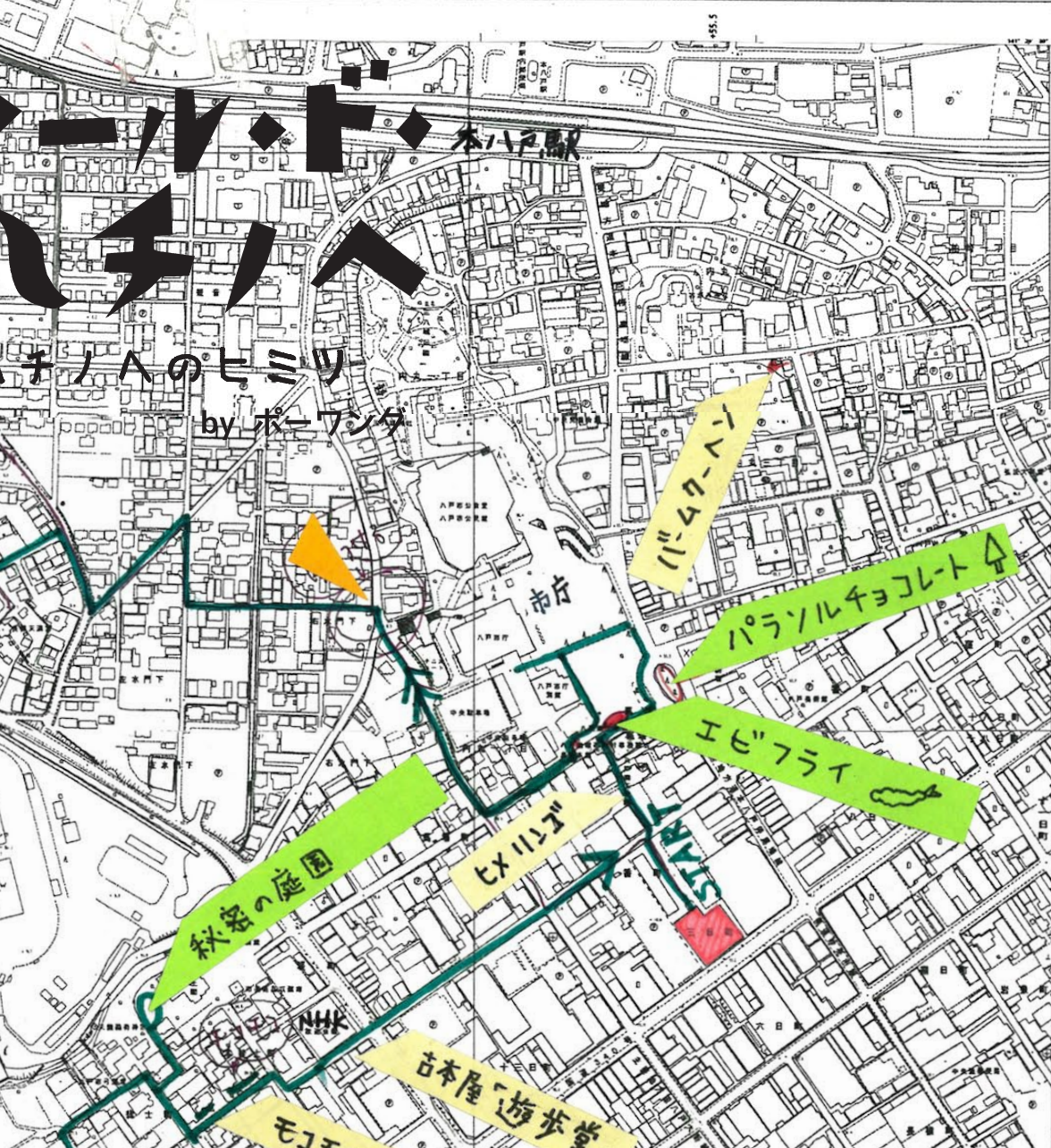


プリントハンター


アール・ド・ノ チノへのヒミツ by ポーランド

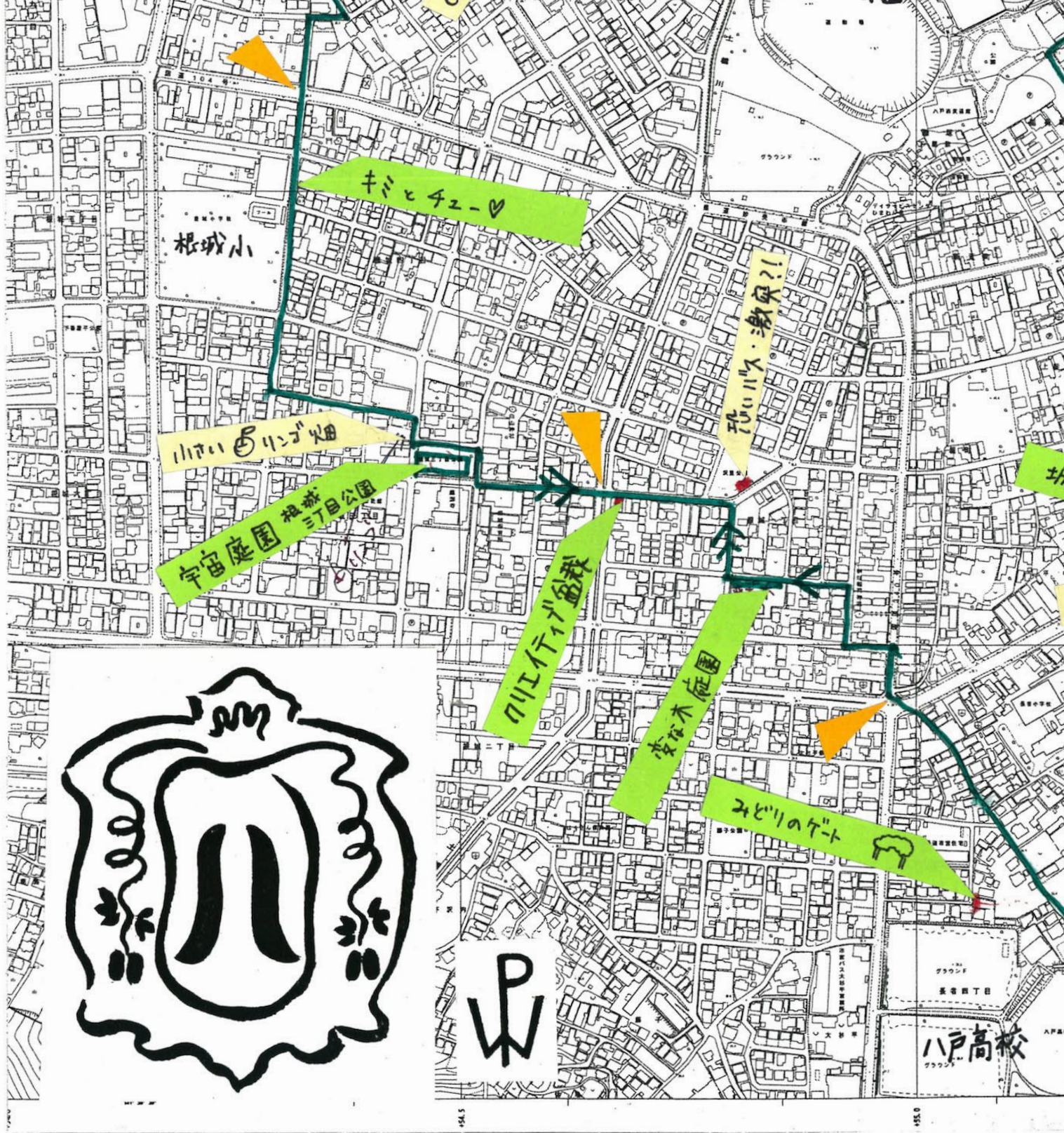


平面図内線標高は、管界測地系による
道路系は平成14年国土交通省令第9号の規定によるⅩ線標高
投影は横メルカトル図法
図面に表示してある距離値はキロメートル単位
方眼は0.5キロメートル
縮尺に準拠してある縮尺精度は10秒間隔
高さの基準は東京湾の平均海面
東京湾の平均海面は0メートル

X-IF13-2

03-3	03-4	04-3
13-1	青森市 八幡市	14-1
13-3	13-4	14-3





キジとチューブ

山崎のリングが畑


宇宙庭園 根城公園

クリエイトが丘

堂木庭園

みどりのゲート

激突・YUIの陣



P
W

八戸高校

